



2019 Año Internacional de las Lenguas Indígenas

CONTENIDO

1. Año Internacional de las Lenguas Indígenas.
2. Alianza Andes Tropicales.
3. Alianza Regional - Serranía de los Paraguas
- 4 y 5. Alianzas para la agroecología y la soberanía.
6. Alianzas educativas por la niñez y la juventud.
7. Alianza por los Paisajes Culturales de los cafés especiales.
8. Alianza Red Nacional en Democracia y Paz por la Defensa del Territorio.



Serraniagua

Organización Ambiental Comunitaria

Emberá Chamí - Gente de la Montaña

La tierra y la lengua son pilares de la cultura Embera, que se interrelacionan de manera estrecha para dar origen a la existencia del hombre y del universo.

La tierra constituye un recurso común, la comunidad la define como el sitio que habitan y que fue ocupado por sus ancestros.

En el corredor de conservación Tatamá – Paraguas se tiene el centro de origen del Pueblo Embera muy posiblemente emparentados con la cultura milenaria Quimbaya, catalogada como extinta. Inspirados en el legado de estos pueblos originarios, se ha logrado la protección de refugios de vida silvestre, como base para propiciar escenarios de mayor armonía entre cultura y naturaleza.



Movilización Mundial por el Clima - Septiembre 27 de 2019

“No es simplemente una acción por el clima, es por la vida en su mejor expresión. Nuestra tarea es mostrar que los caminos solidarios y los seres humanos sensibles, disfrutan mejor su paso por la Tierra y sus huellas son gratas y perdurables”.

Exigimos

DECLARAR EMERGENCIA CLIMÁTICA ¡AHORA!

Declarar Derechos de la Naturaleza y Emergencia Climática en todos los lugares del Planeta Ya!!!





Corporación Serraniagua
ASOPALMAR

¿Qué es un hotspot? Un Hotspot se define como una región prioritaria para la conservación, por su gran riqueza de especies animales y vegetales únicas en el planeta, pero también por su alto nivel de amenaza.





El **Hotspot Andes Tropicales** es sin duda el hotspot con mayor riqueza biológica del planeta: alberga más de 34 mil especies, de las cuales la mitad son endémicas, por lo cual su distribución se restringe a sólo esta región. Contiene un sexto de las plantas del planeta, y ocupa el primer lugar en número de especies de aves, mamíferos, peces de agua dulce y anfibios.

Con más de 40 grupos indígenas, su diversidad cultural es también excepcional. Estas comunidades juegan un papel crítico en las actividades económicas y uso del suelo. Por ello son importantes aliados en la conservación de la biodiversidad.

Mayor información: <http://andestropicales.net/>

El corredor Paraguas - Munchique dentro de este Hotspot, tiene una alta importancia por su biodiversidad única, pues se encuentra con el Chocó biogeográfico (Risaralda, Chocó, Valle, Cauca y Nariño), otra ecoregión estratégica para la conservación. Cuenta con 13 Áreas Clave para la Biodiversidad - ACB, con 1.489.891 has de las cuáles el 17% son Áreas Protegidas.

Leyenda

-  PNN de Colombia
-  ACB- CEPF
-  Corredor Andes Tropicales
-  Hidrografía

Comunicaciones para la defensa del territorio y sus comunidades

Fortalecer las organizaciones de la sociedad civil y comunidades étnicas, generar alianzas e intercambio de lecciones aprendidas, crear una mayor conciencia pública sobre los resultados de la conservación, es lo que nos proponemos por medio de una estrategia de comunicaciones para la defensa del territorio y las comunidades que lo conservan.

En las condiciones actuales es impensable pensar en la conectividad de las áreas protegidas, paisajes y territorios sin la conectividad de los esfuerzos, las organizaciones y las iniciativas por su conservación. Tampoco es posible la defensa del Territorio sin el

fortalecimiento y protección de las comunidades y organizaciones.

Bajo un enfoque de **Comunicaciones comunitarias**, formativas y para el desarrollo local sustentable, buscamos una mayor incidencia política de estos procesos, una mayor participación de los medios de comunicación locales y regionales, haciendo más accesible la información técnica y científica, formando además una nueva generación de niños y jóvenes sensible en el cuidado del Planeta.

Informes: Corporación Serraniagua –
comunicatarias@serraniagua.org

Alianza regional

Proceso de Declaratoria



La Serranía de los Paraguas es un área clave de importancia global para la conservación de la biodiversidad. Está delimitada por el río Garrapatas - Sipí desde su nacimiento en el Alto Galápagos. Conformando hacia el Chocó una rica red hídrica tributaria del caudaloso río San Juan. Además, forma el límite natural entre los departamentos del Valle del Cauca y Chocó, punto de encuentro Andes - Pacífico.



Participación social y Consulta Previa para la declaratoria

En el marco de la alianza regional para la declaratoria de la Serranía de los Paraguas como un área protegida del Sistema Departamental de Áreas Protegidas SIDAP, se realizaron talleres con las organizaciones de base comunitaria, los Concejos Municipales, propietarios de reservas naturales y representantes de acueductos veredales para la identificación colectiva de presiones, amenazas y estrategias, propiciando mejores prácticas de conservación en el territorio.

Durante el desarrollo de los talleres, de manera paralela, la Corporación Autónoma Regional del Valle del Cauca CVC, se inició el proceso de consulta previa con las comunidades Emberá Chamí de Doxura en El Cairo y Dachi Dana en El Dovio. Esta etapa de consulta a los territorios étnicos es una disposición del Ministerio del Interior para el desarrollo de proyectos donde exista la presencia de comunidades indígenas o negras y se pueda generar algún tipo de afectación social o ambiental.

Conservación Comunitaria para la Gobernanza Territorial

Una Alianza entre Sistemas Municipales de Áreas Protegidas, organizaciones articuladoras de reservas naturales, comunidades étnicas, acueductos comunitarios en los municipios de El Cairo, Versailles y El Dovio, promueve la declaratoria de la Serranía de los Paraguas como una nueva área protegida dentro del SIDAP Valle del Cauca que integre la conservación con sistemas productivos ambientalmente

amigables. Se ha creado preliminarmente un Grupo de Manejo Colaborativo con base en los SIMAPs y las Mesas Locales en cada municipio como base para establecer un Esquema de Gobernanza, del cual ya se han tenido experiencias como la *MESA REGIONAL por la conservación de la Serranía de los Paraguas*.

Conoce la importancia de la declaratoria de la Serranía de los Paraguas como área protegida a través de una herramienta interactiva, que te permite descubrir los tesoros que se esconden en las montañas de la Cordillera Occidental colombiana.

Esta es una herramienta desarrollada en ArcGIS Online ([Esri Colombia S.A.S](https://www.esri.com)) por Sharon Angélica Sánchez, para su proyecto de grado en la especialización en Sistemas de Información Geográfica con la [Universidad de Manizales](https://www.unizales.edu.co) y el apoyo del Diseñador Visual Leonardo Gamba. Celebramos la creación de proyectos académicos, aplicados a la conservación del medio ambiente.

Enlace Story map:

<https://www.serraniagua.org/declaratoria>



ALIANZAS PARA LA AGROECOLOGÍA Y LA SOBERANÍA



¿La soberanía? Es la capacidad de los pueblos de generar acciones para la vida, por medio de prácticas y saberes campesinos en armonía con los recursos naturales para satisfacer necesidades propias y comunes.

Lo que hacemos para la soberanía

Mercados Campesinos locales conectados con mercados regionales y nacionales que promueven el consumo solidario, responsable y consciente de productos locales elaborados por familias campesinas, afros e indígenas.

Conservación comunitaria de semillas como el frijol, la soya, el maíz, el tomate, la papa, entre otras generan la apropiación del saber de nuestros antepasados y garantiza el bienestar y a la autonomía de las familias y comunidades.

Nosotros decimos NO A LA SEMILLA TRANSGÉNICA



Producción comunitaria y respetuosa con el suelo y el agua. A través de la Escuela de Agricultura Familiar Campesina estamos proponiendo talleres de agricultura orgánica y biofabricas de insumos orgánicos para nuestra producción, estrategias para la diversificación del campo y de nuestros alimentos.



Acciones sociales de apoyo que pretenden cambiar de manera positiva el bienestar de las familias campesinas: las mingas y convites son tradiciones que promovemos y acompañamos desde nuestras acciones.



El modelo extractivista¹ impuesto por los gobiernos actuales anulan la soberanía de los pueblos y nos hace dependientes, como agricultores, de insumos y semillas que eliminan nuestra biodiversidad y acaban con el suelo y la salud humana.



Serraniagua, sus asociados, aliados y redes a las que pertenece han hecho posible generar acciones concretas a nivel municipal, regional y latinoamericano para promover respeto por el prójimo y la naturaleza, mitigar el impacto de la agricultura y aumentar la resiliencia frente al cambio climático.

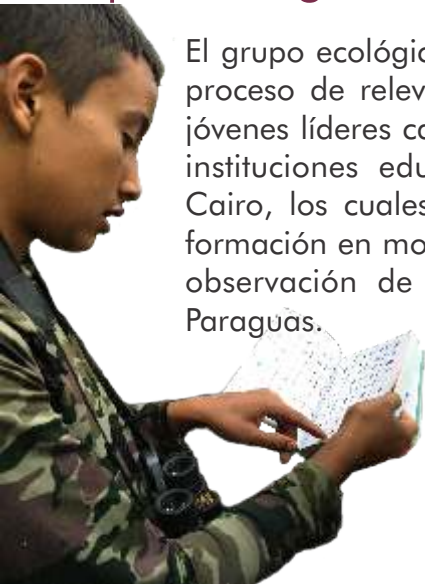
¹ basado en una alta dependencia de la extracción intensiva (en grandes volúmenes) de recursos naturales, con muy bajo procesamiento (valor agregado) y destinado para su venta en el exterior (exportación)

Alianzas educativas por los niños y los jóvenes



La Institución Educativa Técnico Ambiental Gilberto Alzate Avendaño cuenta con la zona verde urbana más importante en el municipio de El Cairo, conocida como Arboretum Escolar o Unidad Didáctica Ambiental. Provee a los estudiantes un espacio educativo para aprender de medio ambiente y biodiversidad. Con el apoyo de la organización aliada Rädla Regnskog de Suecia, se construyó un aula al aire libre para fortalecer la Unidad Didáctica Ambiental y mejorar las condiciones para las actividades educativas, recreativas y culturales con estudiantes y visitantes.

Grupo Las Águilas Crestadas



El grupo ecológico las Águilas Crestadas es un proceso de relevo generacional integrado por jóvenes líderes campesinos y estudiantes de las instituciones educativas del municipio de El Cairo, los cuales hacen parte del proceso de formación en monitoreo con cámaras trampa y observación de aves de la Serranía de los Paraguás.



Cada acción se piensa para dejarles un mejor planeta a nuestros niños y jóvenes ...

Con el apoyo de:



Salvemos
EL Bosque
Tropical

rädla regnskog

Viviendo y forjando nuestro presente para un buen futuro Red de Mujeres Campesinas de la Serranía

La Red de Mujeres está en una constante evolución y búsqueda de nuestro propósito en nuestra realidad actual, es por eso que decidimos realizar nuestro Plan Estratégico 2019 – 2024, “Tejiendo lazos de intercambio y empoderamiento comunitario” donde nuestra nueva misión será la de: “ Afianzar el liderazgo y proponer espacios de formación y visibilización de procesos de los grupos de mujeres, que sirva de canal de comunicación, para compartir nuestros conocimientos y saberes, buscando fortalecer los espacios de participación de la mujer campesina”.

Estos procesos son finalmente un homenaje a las mujeres campesinas que con amor logran ser: bordadoras de experiencia, pintoras de esperanzas, poetisas de luchas, cantadoras de coraje, custodias de fe, alimentadoras del mundo, semillas de vida, tejedoras de nuevos mundos, mujeres de paz, mujeres resilientes. Los grupos de mujeres actualmente son: grupo de Mujeres de la Vereda el Pacífico, grupo de mujeres Camigua, grupo de mujeres Semillas de Mañana, grupo de mujeres por un Buen Futuro, Escuela Agricultura Familiar Campesina, grupo de Mujeres Balconcito de Ensueño, grupo de Mujeres Delicias Nativas, Semillas de Vida Resguardo Doxura y grupo de Mujeres Jóvenes (en proceso de conformación).



Tod_s
POR LA
EQUIDAD DE
GENERO



Alianza por los Paisajes Culturales de los Cafés Especiales

Trabajando para una caficultura limpia y de calidad

A través de la Escuela de Agricultura Familiar Campesina, el grupo de “Cafés Especiales” trabaja en mejorar las prácticas en campo para recuperar los suelos, mediante fertilización orgánica y control de insectos mediante prácticas que respetan los bosques, las aguas y la biodiversidad. Este esfuerzo se empareja con un compromiso con la calidad en los procesos de poscosecha para darle valor adicional a un café con valor excepcional.



Dándonos las herramientas para conocer nuestro suelo y mejorar nuestra taza

Con el apoyo de Alianza del Clima, la Casa Ambiental Comunitaria cuenta con un laboratorio con la capacidad de evaluar el proceso llevado en campo: por un lado, entender nuestros suelos gracias a la técnica de cromatografía, y por otro lado, contar con los perfiles de taza de nuestros productores asociados.

Alcanzando mercados justos que valoran el trabajo de conservación

El mercado del café permanece inestable, injusto e incoherente frente a la labor del caficultor. No obstante, aliados en el mundo como Nativos en Francia, Alianza del Clima en Austria, Tierra del Futuro y Ragga Regnskog en Suecia, valoran el trabajo de conservación, de agricultura limpia y de calidad que los caficultores llevan a cabo. A través de una estrategia de Comercio Justo, ellos apoyan nuestros procesos y se ponen de nuestro lado proponiendo precios justos y difundiendo nuestro compromiso y labor más allá de Colombia.



Y ofreciendo localmente lo mejor de nuestro café de conservación



Todo este proceso no tiene otro objetivo que valorar y dar a conocer los *cafés especiales* de nuestra comunidad. Con este fin, estamos siempre mejorando los procesos de tostión y preparación, formando a las nuevas generaciones para ampliar los conocimientos locales y disfrutar la magia del café de las montañas de la Serranía.





El pasado mes de marzo se realizó en Chinauta la Asamblea anual de la Red, donde se trabajaron aspectos importantes para el fortalecimiento de las líneas de acción, desde las diferentes actividades que realizan los 6 Nodos del país y las organizaciones que los componen.

Desde hace más de un año Serraniagua entró a formar parte de la *Red Nacional En Democracia y Paz*, que integra organizaciones sociales, culturales y ambientales con reconocimiento en el ámbito local, regional, nacional e internacional en la defensa de los derechos, el territorio, medio ambiente; en la promoción de la democracia y construcción de ciudadanías; y en el fortalecimiento del tejido social como un aporte a un país en paz y con justicia social.

Nodo Suroccidente

Serraniagua coordina por medio de la Lic. Isabel Cristina López el Nodo Sur Occidente, del que hacen parte más de 20 organizaciones sociales, culturales y ambientales del Valle, Cauca y Nariño.

Desde su integración a la RNDP Serraniagua ha promovido las siguientes acciones:

- Segundo encuentro del Nodo Suroccidente, en el marco del cual se realizó el 10 de agosto de 2018 el Foro sobre *Sociedad civil y Gobernanza Territorial*, que contó con la participación de la Red de Mujeres Campesinas de la Serranía, asociaciones de productores y comunidad en general. Se compartieron experiencias desde el IMCA - Instituto Mayor Campesino, con la Politóloga Natalia Rico, por parte de la Red Nacional en Democracia y paz con el Sociólogo Jaime Díaz y la presentación de Cesar Franco en representación de Serraniagua.
- Tercer Encuentro Nodo Suroccidente en Tuluá y Jornada en Defensa del Territorio, Lago Chilicote Tuluá.
- A partir del Taller "*Mercado de conocimientos y saberes, estrategias para pensarnos como Red*" se han promovido intercambios en el territorio como:
 1. Apoyo proceso de formación de jóvenes en Santander de Quilichao con Wipala y Corporación Otra Escuela;
 2. Festival Manda la Vida en el Resguardo Munchique - Comunidad Nasa y
 3. Festival Montañeros en los Paraguas con Otra Escuela y Serraniagua;
 4. Jornada de muralismo Comunitario en El Cairo con Wipala y Serraniagua.



ENCUENTROS DE JÓVENES

Con éxito se realizó en Duitama el Encuentro de Jóvenes de la Red Nacional en Democracia y Paz. Camila Montoya por parte de Serraniagua junto con jóvenes de todo el territorio nacional plantearon estrategias en Defensa del Territorio y construcción de Paz.



COLECTIVO CULTURAL WIPALA

